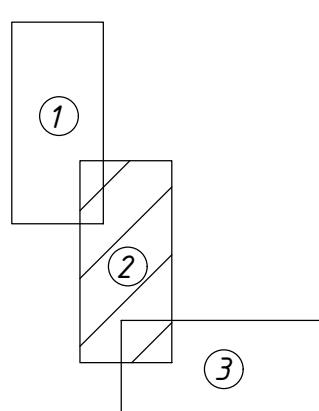



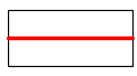



Голуметское муниципальное образование
Черемховского районного муниципального образования

Схема расположения листов



Условные обозначения:

- 


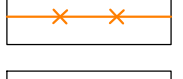
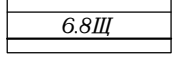
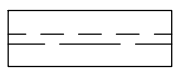
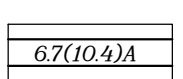
граница территории, в отношении которой осуществляется подготовка проекта планировки;

граница зоны планируемого размещения линейного объекта (постоянная полоса отвода);

граница временной полосы отвода;

граница Голуметского и Нижнеиретского муниципальных образований;

граница населенного пункта;

ось проектируемого линейного объекта;
- 

автомобильная дорога с покрытием;

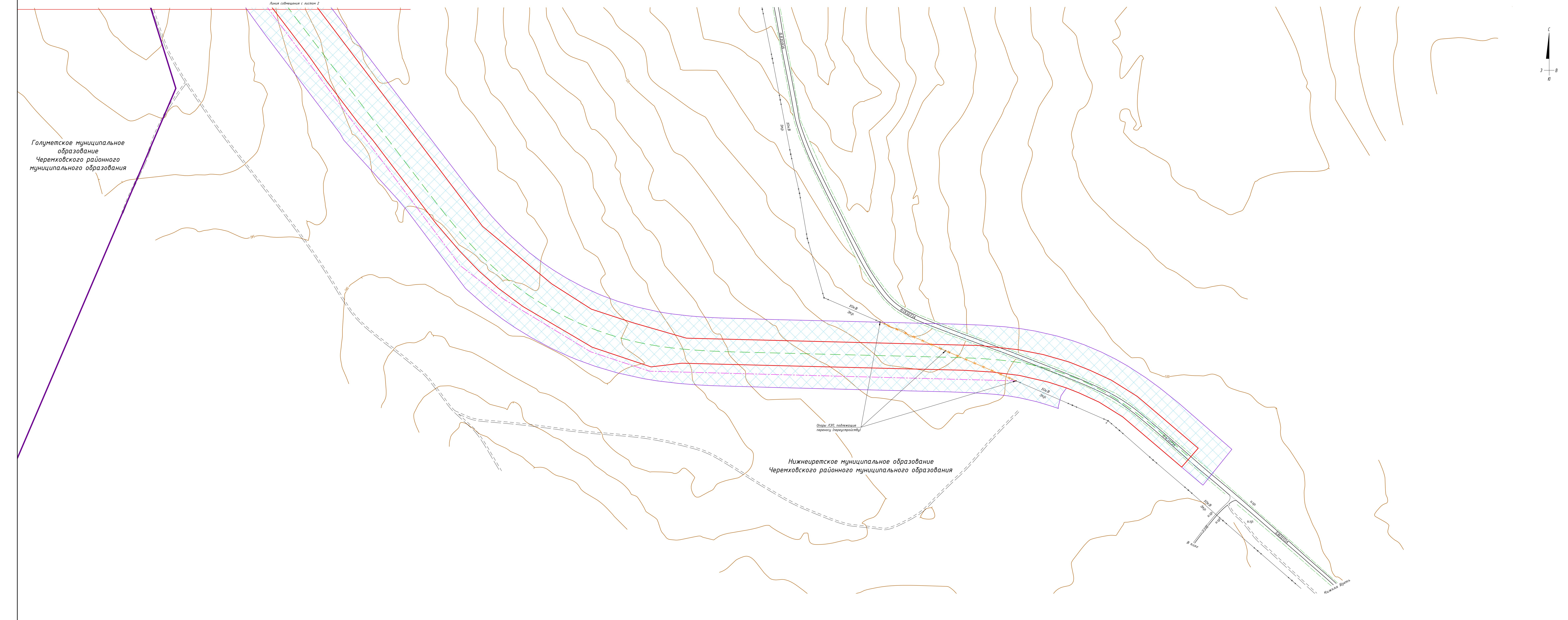
дорога грунтовая полевая (лесная);

улучшенная грунтовая дорога;

существующая линия электропередач 10 кВ в границе зоны планируемого размещения линейного объекта, подлежащая переносу (перестройству);

проектное положение линии электропередач 10 кВ, подлежащей переносу (перестройству) в границе зоны планируемого размещения линейного объекта

| | | | | | | | |
|-----------|----------|------|----------|---------|--|--|-------------|
| | | | | | 103-2018/П-Г | | |
| | | | | | Проект планировки территории | | |
| Изм. | Кол.уч. | Лист | М.Ф.И.О. | Подпись | Дата | Материалы по обоснованию проекта планировки территории | Стадия |
| Разработ. | Сорокина | 1 | Потапов | 09.2019 | 09.2019 | | Лист |
| Проект. | | | | | | | 2 |
| | | | | | Схема организации улично-дорожной сети и движения транспорта | | 000"СГП" |
| | | | | | М 1:2000 | | Формат А2х3 |
| | | | | | Копировать | | |

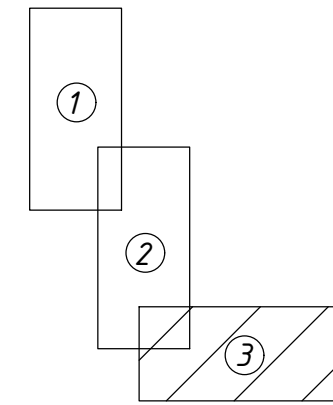


Изд. № 1000
Лист 3
Дата 09.2019

Условные обозначения:

- граница территории, в отношении которой осуществляется подготовка проекта планировки;
- граница зоны планируемого размещения линейного объекта (постоянная полоса отвода);
- граница временной полосы отвода;
- граница Голуметского и Нижнеуретского муниципальных образований;
- граница населенного пункта;
- ось проектируемого линейного объекта;
- автомобильная дорога с покрытием;
- дорога грунтовая полевая (лесная);
- улучшенная грунтовая дорога;
- существующая линия электропередач 10 кВ в границе зоны планируемого размещения линейного объекта, подлежащая переносу (перестройству);
- проектное положение линии электропередач 10 кВ, подлежащей переносу (перестройству) в границе зоны планируемого размещения линейного объекта

Схема расположения листов



| | | | | | | | | | |
|---------|--------------|------|---------|---------|------|--|--------|------|-----------|
| | | | | | | 103-2018/П-Г | | | |
| | | | | | | Проект планировки территории | | | |
| Изм. | Кол.уч. | Лист | ИР/док. | Подпись | Дата | Материалы по обоснованию проекта планировки территории | Стадия | Лист | Листов |
| Разраб. | Сорокина | 4 | | 09.2019 | | | | | |
| Проб. | Потапов | 3 | | 09.2019 | | Схема организации улично-дорожной сети и движения транспорта М 1:2000 | 3 | | 000 "СГП" |
| | | | | | | | | | |
| ГИП | Общественная | 4 | | 09.2019 | | | | | |